

En la presente acta, se relacionan productos de información geocientífica del proyecto "MAPA NACIONAL DE AMENAZA POR MOVIMIENTOS EN MASA ESCALA 1/100.000 Bloque 4, los cuales han cumplido con todos los requerimientos para ser oficializados y a partir de la fecha, para todos los propósitos institucionales, se consideran como "oficiales" y pueden ser utilizados para su divulgación y entrega a los clientes y/o usuarios de la entidad según las políticas y los procedimientos establecidos. Cada uno de los productos relacionados a continuación cuentan con: 1. -Memoria Explicativa de la Zonificación de la Susceptibilidad y la Amenaza Relativa por Movimientos en Masa. 2. Memoria Explicativa del Mapa Geomorfológico Aplicado a Movimientos en Masa.

#	NOMBRE DEL PRODUCTO	ÁREA DE ORIGEN	AUTORES	Recomendaciones de disposición a futuro- Seleccione la(s) casilla(s) que corresponda(n) con una X						
				0	1	2	3	4	5	6
RECOMENDACIÓN DE DISPOSICIÓN A FUTURO										
BLOQUE 4										
1	PLANCHA 281 RÍO BLANCO. DEPARTAMENTOS TOLIMA Y VALLE DEL CAUCA. MAYO 2014. PROD.00343_17	DIRECCIÓN DE GEOAMENAZAS	UIS-SGC	X						
2	PLANCHA 282 CHAPARRAL. DEPARTAMENTO DE TOLIMA. MAYO 2014 PROD.00344_17	DIRECCIÓN DE GEOAMENAZAS	UIS-SGC	X						
3	PLANCHA 283 PURIFICACIÓN. DEPARTAMENTOS DE HUILA Y TOLIMA. MAYO 2014 PROD.00345_17	DIRECCIÓN DE GEOAMENAZAS	UIS-SGC	X						
4	PLANCHA 301 PLANADAS. DEPARTAMENTOS TOLIMA Y HUILA. MAYO 2014 PROD.00346_17	DIRECCIÓN DE GEOAMENAZAS	UIS-SGC	X						
5	PLANCHA 302 AIPE. DEPARTAMENTOS HUILA Y TOLIMA. MAYO 2014 PROD.00346_17	DIRECCIÓN DE GEOAMENAZAS	UIS-SGC	X						

#	NOMBRE DEL PRODUCTO	ÁREA DE ORIGEN	AUTORES	Recomendaciones de disposición a futuro- Seleccione la(s) casilla(s) que corresponda(n) con una X						
				0	1	2	3	4	5	6
RECOMENDACIÓN DE DISPOSICIÓN A FUTURO				0	1	2	3	4	5	6
BLOQUE 4 Continuación										
6	PLANCHA 322 SANTA MARÍA DEPARTAMENTOS CAUCA, HUILA Y TOLIMA. MAYO DE 2014 PROD.00348_17	DIRECCIÓN DE GEOAMENAZAS	UIS-SGC	X						
7	PLANCHA 323 NEIVA. DEPARTAMENTO DE HUILA. MAYO DE 2014 PROD.00349_17	DIRECCIÓN DE GEOAMENAZAS	UIS-SGC-	X						
8	PLANCHA 343 SILVIA. DEPARTAMENTOS DEL CAUCA Y HUILA. MAYO DE 2014 PROD.00350_17	DIRECCIÓN DE GEOAMENAZAS	UIS-SGC-	X						
9	PLANCHA 345 CAMPOALEGRE. DEPARTAMENTOS DEL HUILA Y CAQUETÁ. MAYO DE 2014 PROD.00351_17	DIRECCIÓN DE GEOAMENAZAS	UIS-SGC-	X						
10	PLANCHA 364 TIMBIO. DEPARTAMENTOS DEL CAUCA Y HUILA. MAYO DE 2014 PROD.0352-17	DIRECCIÓN DE GEOAMENAZAS	UIS-SGC-							

Codificación sobre las recomendaciones de disposición a futuro

0 – Copia impresa a la Biblioteca

1 – Publicación en papel con policromía y tiraje limitado

2 – Cargar PDF para acceso por el portal del SGC

3 – Contenidos en formato multimedia para ser distribuidos por CD

4 – Contenidos en formato multimedia para accederse por el portal del SGC

5 – Contenidos en mapas dinámicos en el portal del SGC

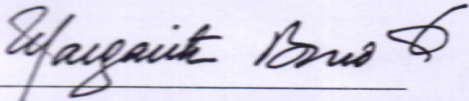
6 – Contenidos en aplicaciones móviles.

OBSERVACIONES: Los productos previamente relacionados, contaron con acompañamiento pre-oficialización y se encuentran junto con los resultados de sus revisiones, en la ruta:


Procofic\$\ (srv-a1)(V)ofic\Acta 69_17

Los Formatos con el detalle de las revisiones:

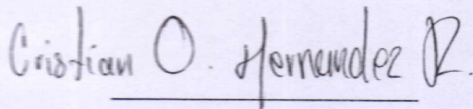
Procofic\$\ (srv-a1)(V)ofic \Ingreso2017\ FORMREVIS OFIC-2017



Dirección de Gestión de Información
Margarita Bravo Guerrero



Líder de Oficialización
Ma. Eugenia Chamorro G.



Profesional Grupo Suministro Información

